



**КОМИТЕТ ИМУЩЕСТВЕННЫХ ОТНОШЕНИЙ
АДМИНИСТРАЦИИ ПЕРМСКОГО МУНИЦИПАЛЬНОГО ОКРУГА**

РЕШЕНИЕ

о размещении объектов № 689

Пермский край
Пермский муниципальный округ

12.03.2025

Комитет имущественных отношений администрации Пермского муниципального округа разрешает Акционерному обществу «Газпром газораспределение Пермь» (ИНН 5902183841, ОГРН 1025900512670, почтовый адрес: 614000, г. Пермь, ул. Петропавловская, 43)

размещение объекта «Газопровод-ввод до границы земельного участка по адресу: Лесная ул. 4а-2, Мулянка п. (газопровод давлением до 1,2 Мпа, для размещения которого не требуется разрешения на строительство)»

на землях государственная собственность на которые не разграничена

на срок: для подземного способа размещения - 1 год
для наземного способа размещения - бессрочно


Местоположение: Пермский край, Пермский м.о., п. Мулянка.

Приложение: схема предполагаемых к использованию земель или части земельного участка.

Особые условия использования:

- 1) При размещении газопровода учесть параметры ширины проезда улично-дорожной сети, во избежание сужения полосы отвода дороги.
- 2) При условии получения разрешения на производство земляных работ.

Заместитель председателя комитета


(подпись, печать)

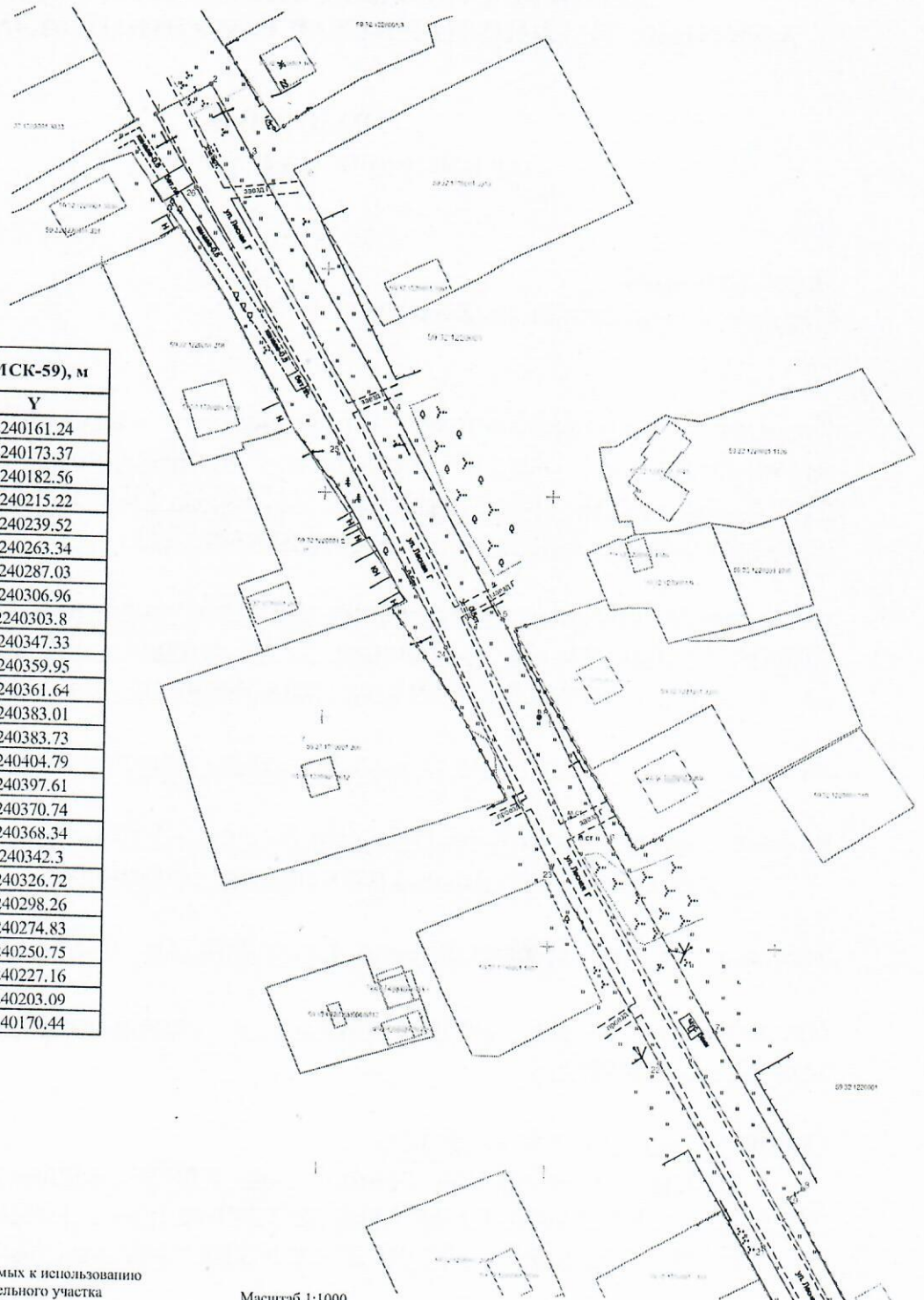
М.В. Королева



Схема предполагаемых к использованию земель или части земельного участка

Объект: "Газопровод-ввод до границы земельного участка по адресу: Лесная ул 4а-2, Мулянка п"
 Местоположение: Пермский край, Пермский м.о, п. Мулянка
 Площадь земель или части земельного участка, кв.м.: 5716
 Категория земель: земли населенных пунктов
 Вид разрешенного использования земельного участка: отсутствует

№ точки границы	Каталог координат (МСК-59), м	
	X	Y
1	494333.48	2240161.24
2	494340.45	2240173.37
3	494324.8	2240182.56
4	494267.99	2240215.22
5	494222.46	2240239.52
6	494173.5	2240263.34
7	494131.43	2240287.03
8	494097.15	2240306.96
9	494095.03	2240303.8
10	494019	2240347.33
11	494005.19	2240359.95
12	494006.75	2240361.64
13	493990.01	2240383.01
14	493990.81	2240383.73
15	493971.7	2240404.79
16	493961.85	2240397.61
17	493982.65	2240370.74
18	493980.73	2240368.34
19	494009.85	2240342.3
20	494035.81	2240326.72
21	494084.26	2240298.26
22	494124.57	2240274.83
23	494167.38	2240250.75
24	494215.87	2240227.16
25	494261	2240203.09
26	494317.69	2240170.44



Масштаб 1:1000

Описание границ смежных землепользователей:

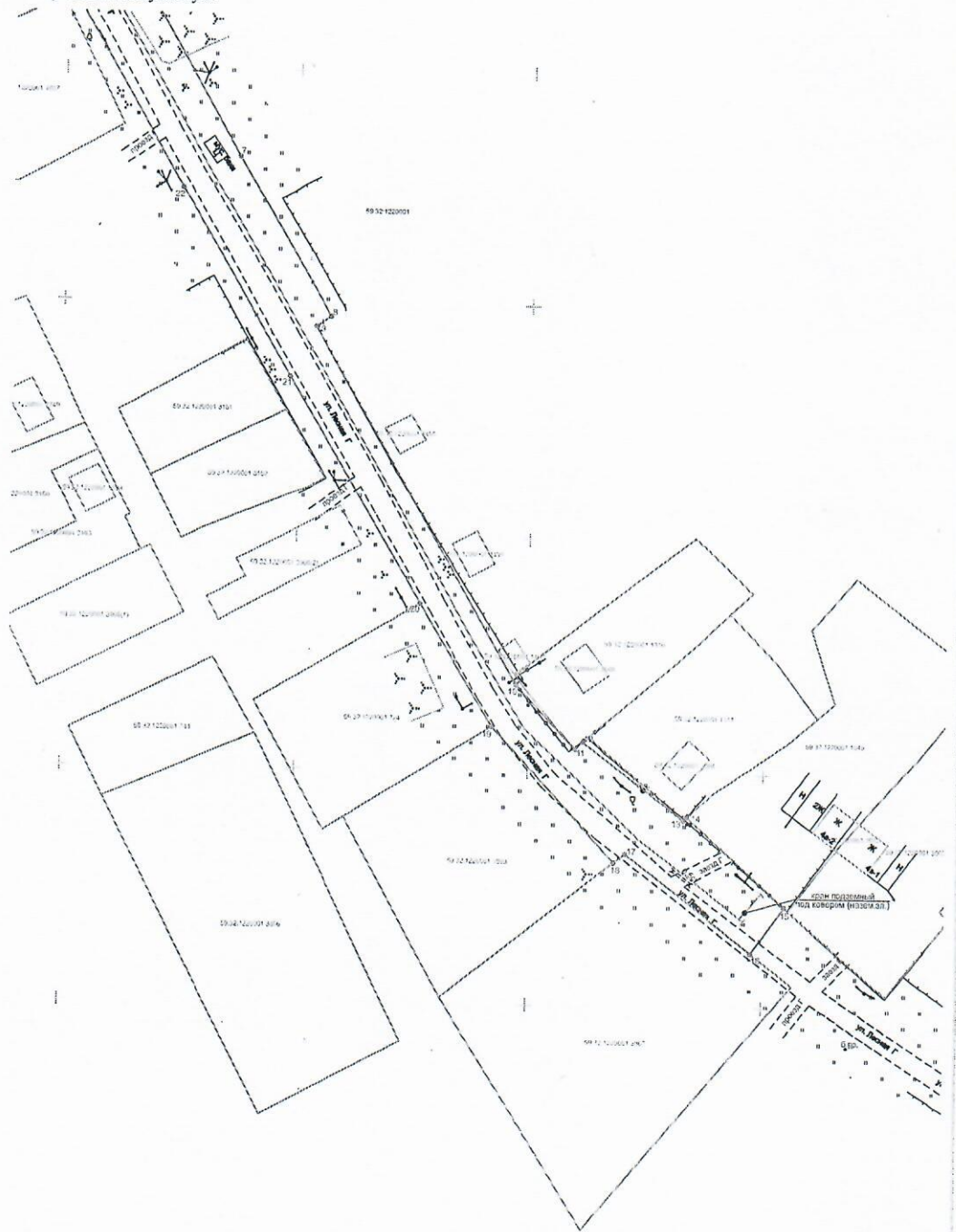
от т.1 до т.11, от т.12 до т.13, от т.15 до т.16, от т.20 до т.1 - земли незагражденной государственной (муниципальной) собственности
 от т.11 до т.12 - земельный участок с кадастровым номером 59:32:1220001:1310
 от т.13 до т.14 - земельный участок с кадастровым номером 59:32:1220001:1311
 от т.14 до т.15 - земельный участок с кадастровым номером 59:32:1220001:1046
 от т.16 до т.18 - земельный участок с кадастровым номером 59:32:1220001:3867
 от т.18 до т.19 - земельный участок с кадастровым номером 59:32:1220001:3868
 от т.19 до т.20 - земельный участок с кадастровым номером 59:32:1220001:724

- Условные обозначения:
- граница предполагаемых к использованию земель или части земельного участка
 - граница земельного участка ранее учтенного в ЕГРН
 - граница кадастрового квартала
 - кадастровый номер квартала
 - кадастровый номер земельного участка в кадастровом квартале
 - проектируемый газопровод-ввод
 - существующий газопровод
 - граница зоны с особыми условиями использования территории утсанная в ЕГРН
 - обозначение наземного (конструктивного) элемента проектируемого газопровода-ввода

Заявитель: Косачев О.В., по доверенности
 (подпись, расшифровка подписи) № 2355 от 09.12.2024
 МН Верно
 (для юридических лиц и ИП)

Схема предполагаемых к использованию земель или части земельного участка

Объект: "Газопровод-ввод до границы земельного участка по адресу: Лесная ул 4а-2, Мулянка п"
 Местоположение: Пермский край, Пермский м.о, п. Мулянка
 Площадь земель или части земельного участка, кв.м.: 5716
 Категория земель: земли населенных пунктов
 Вид разрешенного использования земельного участка: отсутствует



Условные обозначения:

- граница предполагаемых к использованию земель или части земельного участка
- граница земельного участка ранее учтенного в ЕГРН
- граница кадастрового квартала
- кадастровый номер квартала
- кадастровый номер земельного участка в кадастровом квартале
- проектируемый газопровод-ввод
- существующий газопровод
- граница зоны с особыми условиями использования территории учтенная в ЕГРН
- обозначение наземного (конструктивного) элемента проектируемого газопровода-ввода

Масштаб 1:1000

Описание границ смежных землепользователей:

от т.1 до т.11, от т.12 до т.13, от т.15 до т.16, от т.20 до т.1 - земли неразграниченной государственной (муниципальной) собственности
 от т.11 до т.12 - земельный участок с кадастровым номером 59:32:1220001:1310
 от т.13 до т.14 - земельный участок с кадастровым номером 59:32:1220001:1311
 от т.14 до т.15 - земельный участок с кадастровым номером 59:32:1220001:1046
 от т.16 до т.18 - земельный участок с кадастровым номером 59:32:1220001:3867
 от т.18 до т.19 - земельный участок с кадастровым номером 59:32:1220001:3868
 от т.19 до т.20 - земельный участок с кадастровым номером 59:32:1220001:724

Заявитель **Косачев О.В., по доверенности**
(подпись, роспись/фрагма подписи) МП № 2355 от 09.12.2024
Для юридических лиц и ИП Верно